Trame Verte et Bleue
Commune de Epiais

L gende

Communes

El ments de rep res

Autoroute A10

Route fort trafic traversant le R seau cologique

Voie ferr e

Continuum forestier

Noyaux de biodiversit

Corridors ecologiques

Continuum Ouvert/Semi-Ouvert

Noyaux de biodiversit

Corridors cologiques

Continuum Aquatique/Humide

Noyaux de biodiversit

Zones d'extension

N
W E
S

Echelle

1:21 000

0 0,25 0,5 1 1,5 Kilom tres

R alis par le CDPNE Novembre 2011

Trame Verte et Bleue
Commune de Feings

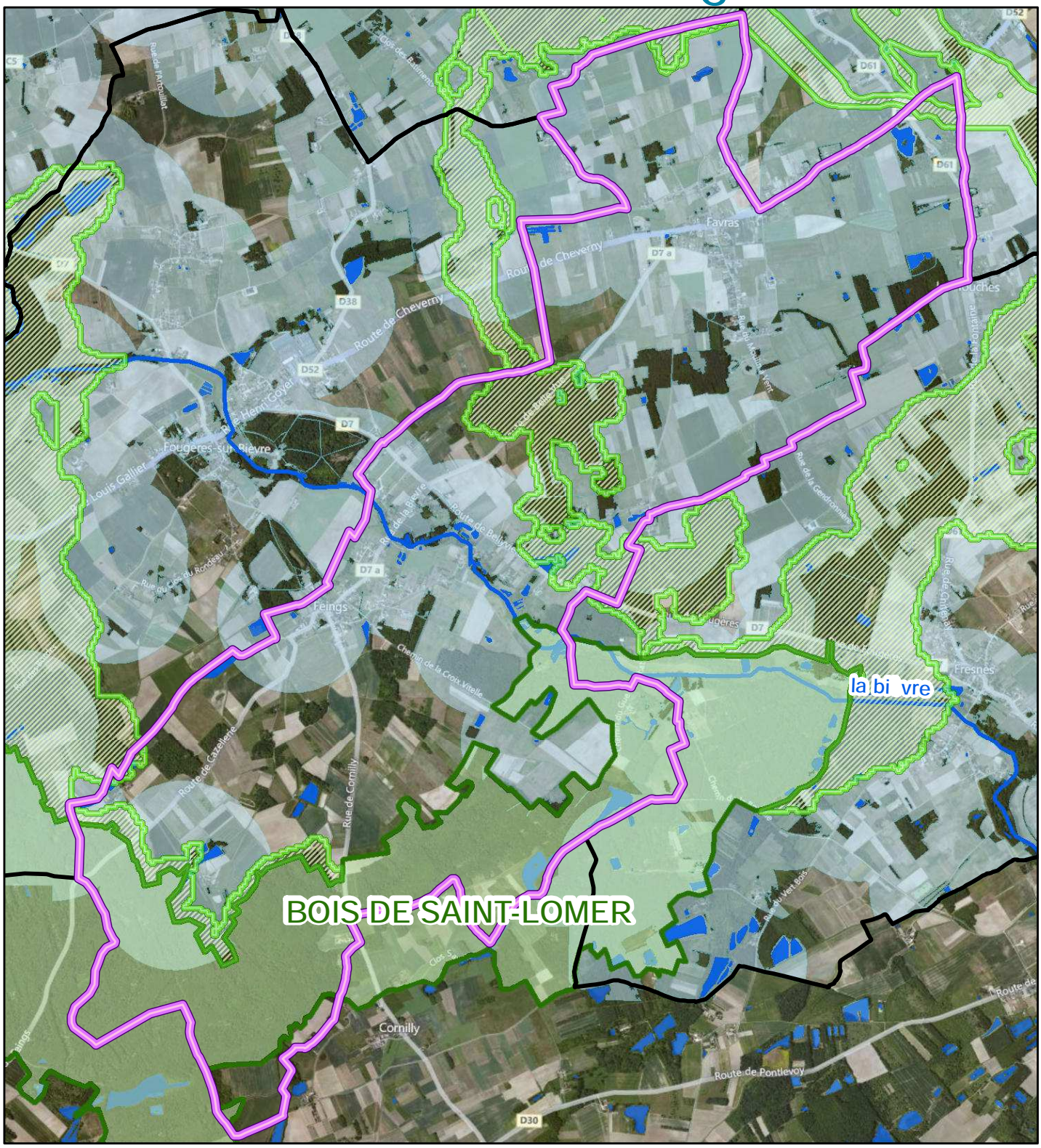

L gende

- Communes

El ments de rep res

- Autoroute A10
- Route fort trafic traversant le R seau cologique
- Voie ferr e

Continuum forestier

- Noyaux de biodiversit
- Corridors ecologiques

Continuum Ouvert/Semi-Ouvert

- Noyaux de biodiversit
- Corridors cologiques

Continuum Aquatique/Humide

- Noyaux de biodiversit
- Zones d'extension

N
W E
S

Echelle

1:37 000

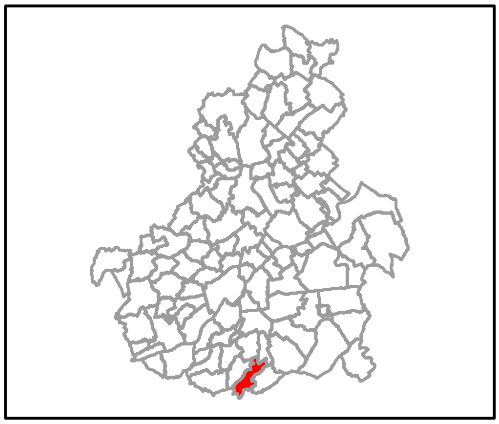

0 0,45 0,9 1,8 2,7 Kilom tres

R alis par le CDPNE Novembre 2011

Trame Verte et Bleue
Commune de Fontaines-en-Sologne

DOMAINE D'HERBAULT

le conon

FORET DE CHEVERNY

L gende

Communes

El ments de rep res

Autoroute A10

Route fort trafic traversant le R seau cologique

Voie ferr e

Continuum forestier

Noyaux de biodiversit

Corridors ecologiques

Continuum Ouvert/Semi-Ouvert

Noyaux de biodiversit

Corridors cologiques

Continuum Aquatique/Humide

Noyaux de biodiversit

Zones d'extension

N
W E
S

Echelle

1:51 000

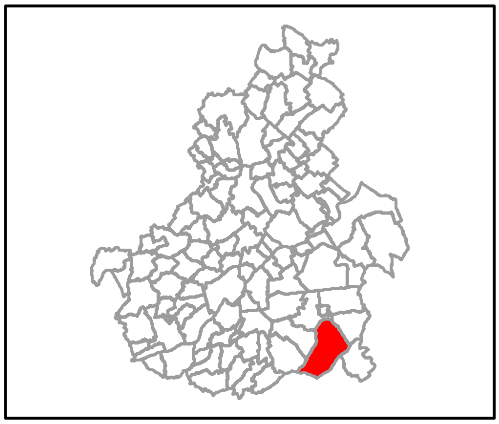

0 0,5 1 2 3 Kilom tres

R alis par le CDPNE Novembre 2011

Trame Verte et Bleue
Commune de Foss

Pelouses de la Vall e de la Grand-Pierre et Vitain

la cisse

L gende

Communes

El ments de rep res

Autoroute A10

Route fort trafic traversant le R seau cologique

Voie ferr e

Continuum forestier

Noyaux de biodiversit

Corridors ecologiques

Continuum Ouvert/Semi-Ouvert

Noyaux de biodiversit

Corridors cologiques

Continuum Aquatique/Humide

Noyaux de biodiversit

Zones d'extension

N
W E
S

Echelle

1:24 000

0 0,3 0,6 1,2 1,8 Kilom tres

R alis par le CDPNE Novembre 2011

Trame Verte et Bleue
Commune de Foug res-sur-Bi vre

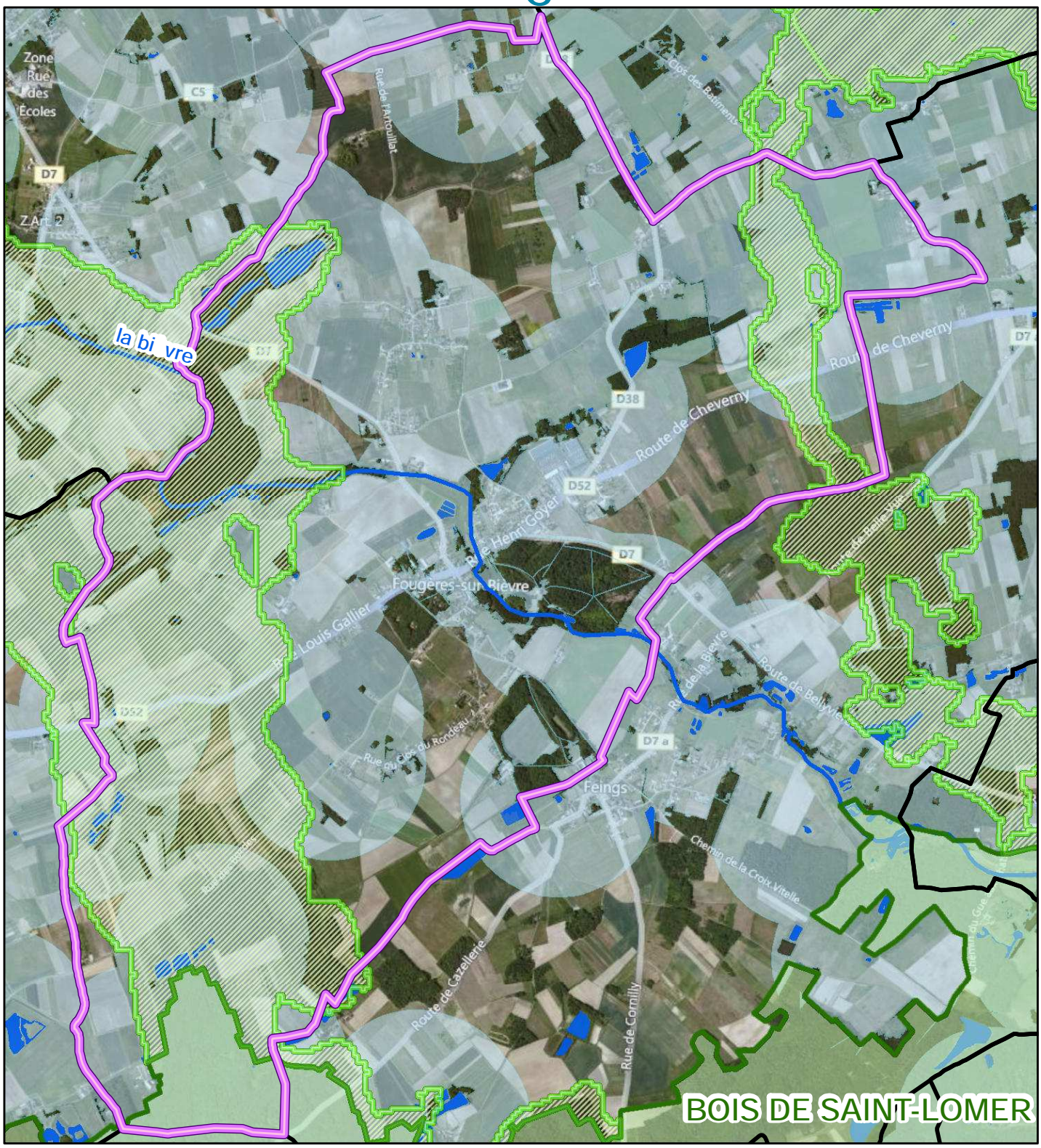

L gende

- Communes
- El ments de rep res
  - Autoroute A10
  - Route fort trafic traversant le R seau cologique
  - Voie ferr e
- Continuum forestier
  - Noyaux de biodiversit
  - Corridors ecologiques
- Continuum Ouvert/Semi-Ouvert
  - Noyaux de biodiversit
  - Corridors cologiques
- Continuum Aquatique/Humide
  - Noyaux de biodiversit
  - Zones d'extension

N
W E
S

Echelle

1:29 000

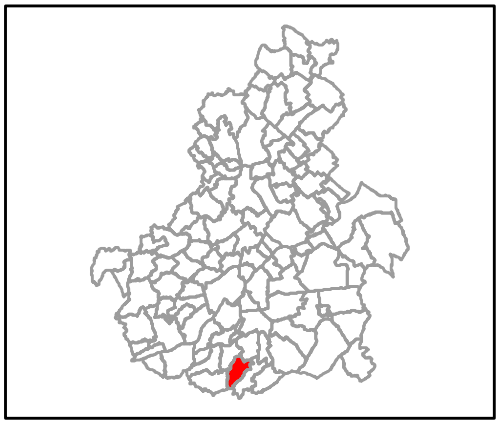

0 0,35 0,7 1,4 2,1 Kilom tres

R alis par le CDPNE Novembre 2011

Trame Verte et Bleue
Commune de Françay

L gende

Communes

El ments de rep res

Autoroute A10

Route fort trafic traversant le R seau cologique

Voie ferr e

Continuum forestier

Noyaux de biodiversit

Corridors ecologiques

Continuum Ouvert/Semi-Ouvert

Noyaux de biodiversit

Corridors cologiques

Continuum Aquatique/Humide

Noyaux de biodiversit

Zones d'extension

N
W E
S

Echelle

1:31 000

0 0,375 0,75 1,5 2,25

Kilom tres

R alis par le CDPNE Novembre 2011

Trame Verte et Bleue
Commune de Fresnes

FORET DE CHEVERNY

D956

la bi vre

BOIS DE SAINT-LOMER

L gende

Communes

El ments de rep res

Autoroute A10

Route fort trafic traversant le R seau cologique

Voie ferr e

Continuum forestier

Noyaux de biodiversit

Corridors ecologiques

Continuum Ouvert/Semi-Ouvert

Noyaux de biodiversit

Corridors cologiques

Continuum Aquatique/Humide

Noyaux de biodiversit

Zones d'extension

N
W E
S

Echelle

1:32 000

0 0,4 0,8 1,6 2,4 Kilom tres

R alis par le CDPNE Novembre 2011

Trame Verte et Bleue
Commune de Herbault

L gende

Communes

El ments de rep res

Autoroute A10

Route fort trafic traversant le R seau cologique

Voie ferr e

Continuum forestier

Noyaux de biodiversit

Corridors ecologiques

Continuum Ouvert/Semi-Ouvert

Noyaux de biodiversit

Corridors cologiques

Continuum Aquatique/Humide

Noyaux de biodiversit

Zones d'extension

N
W E
S

Echelle

1:29 000

0 0,35 0,7 1,4 2,1

Kilom tres

R alis par le CDPNE Novembre 2011

Trame Verte et Bleue
Commune de Huisseau-sur-Cosson

la loire
le cosson
le ru d'huisseau
FORET DE BOULOGNE, FORET DE CHAMBORD
FORET DE RUSSY
D923

L gende

- Communes
- El ments de rep res
  - Autoroute A10
  - Route fort trafic traversant le R seau cologique
  - Voie ferr e
- Continuum forestier
  - Noyaux de biodiversit
  - Corridors ecologiques
- Continuum Ouvert/Semi-Ouvert
  - Noyaux de biodiversit
  - Corridors cologiques
- Continuum Aquatique/Humide
  - Noyaux de biodiversit
  - Zones d'extension

N
W E
S

Echelle

1:40 000

0 0,5 1 2 3 Kilom tres

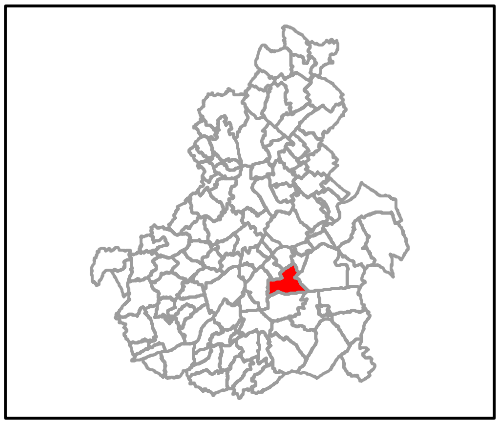

R alis par le CDPNE Novembre 2011

Trame Verte et Bleue
Commune de Josnes

L gende

Communes

El ments de rep res

Autoroute A10

Route fort trafic traversant le R seau cologique

Voie ferr e

Continuum forestier

Noyaux de biodiversit

Corridors ecologiques

Continuum Ouvert/Semi-Ouvert

Noyaux de biodiversit

Corridors cologiques

Continuum Aquatique/Humide

Noyaux de biodiversit

Zones d'extension

N
W E
S

Echelle

1:31 000

0 0,375 0,75 1,5 2,25 Kilom tres

R alis par le CDPNE Novembre 2011

Trame Verte et Bleue
Commune de La Chapelle-Saint-Martin-en-Plaine

L gende

Communes

El ments de rep res

Autoroute A10

Route fort trafic traversant le R seau cologique

Voie ferr e

Continuum forestier

Noyaux de biodiversit

Corridors ecologiques

Continuum Ouvert/Semi-Ouvert

Noyaux de biodiversit

Corridors cologiques

Continuum Aquatique/Humide

Noyaux de biodiversit

Zones d'extension

N
W E
S

Echelle

1:40 000

0 0,5 1 2 3 Kilom tres

R alis par le CDPNE Novembre 2011

Trame Verte et Bleue
Commune de La Chapelle-Vend moise

L gende

Communes

El ments de rep res

Autoroute A10

Route fort trafic traversant le R seau cologique

Voie ferr e

Continuum forestier

Noyaux de biodiversit

Corridors ecologiques

Continuum Ouvert/Semi-Ouvert

Noyaux de biodiversit

Corridors cologiques

Continuum Aquatique/Humide

Noyaux de biodiversit

Zones d'extension

N
W E
S

Echelle

1:29 000

0 0,35 0,7 1,4 2,1

Kilom tres

R alis par le CDPNE Novembre 2011

Trame Verte et Bleue
Commune de La Chauss e-Saint-Victor

L gende

Communes

El ments de rep res

Autoroute A10

Route fort trafic traversant le R seau cologique

Voie ferr e

Continuum forestier

Noyaux de biodiversit

Corridors ecologiques

Continuum Ouvert/Semi-Ouvert

Noyaux de biodiversit

Corridors cologiques

Continuum Aquatique/Humide

Noyaux de biodiversit

Zones d'extension

N
W E
S

Echelle

1:17 000

0 0,2 0,4 0,8 1,2 Kilom tres

R alis par le CDPNE Novembre 2011

Trame Verte et Bleue
Commune de La Colombe

L gende

Communes

El ments de rep res

Autoroute A10

Route fort trafic traversant le R seau cologique

Voie ferr e

Continuum forestier

Noyaux de biodiversit

Corridors ecologiques

Continuum Ouvert/Semi-Ouvert

Noyaux de biodiversit

Corridors cologiques

Continuum Aquatique/Humide

Noyaux de biodiversit

Zones d'extension

N
W E
S

Echelle

1:30 000

0 0,375 0,75 1,5 2,25 Kilom tres

R alis par le CDPNE Novembre 2011

Trame Verte et Bleue
Commune de La Fert -Saint-Cyr

BOIS DE LA FERTE, DE LIGNY

l'arignan

le cosson

les fonds de rotte

le ribou

FORET DE BOULOGNE, FORET DE CHAMBORD

L gende

Communes

El ments de rep res

Autoroute A10

Route fort trafic traversant le R seau cologique

Voie ferr e

Continuum forestier

Noyaux de biodiversit

Corridors ecologiques

Continuum Ouvert/Semi-Ouvert

Noyaux de biodiversit

Corridors cologiques

Continuum Aquatique/Humide

Noyaux de biodiversit

Zones d'extension

N
W E
S

Echelle

1:57 000

0 0,5 1 2 3 Kilom tres

R alis par le CDPNE Novembre 2011

Trame Verte et Bleue
Commune de La Madeleine-Villefrouin

L gende

Communes

El ments de rep res

Autoroute A10

Route fort trafic traversant le R seau cologique

Voie ferr e

Continuum forestier

Noyaux de biodiversit

Corridors ecologiques

Continuum Ouvert/Semi-Ouvert

Noyaux de biodiversit

Corridors cologiques

Continuum Aquatique/Humide

Noyaux de biodiversit

Zones d'extension

N
W E
S

Echelle

1:22 000

0 0,25 0,5 1 1,5 Kilom tres

R alis par le CDPNE Novembre 2011

Trame Verte et Bleue
Commune de Lanc me

L gende

Communes

El ments de rep res

Autoroute A10

Route fort trafic traversant le R seau cologique

Voie ferr e

Continuum forestier

Noyaux de biodiversit

Corridors ecologiques

Continuum Ouvert/Semi-Ouvert

Noyaux de biodiversit

Corridors cologiques

Continuum Aquatique/Humide

Noyaux de biodiversit

Zones d'extension

N
W E
S

Echelle

1:28 000

0 0,35 0,7 1,4 2,1 Kilom tres

R alis par le CDPNE Novembre 2011

Trame Verte et Bleue
Commune de Landes-le-Gaulois

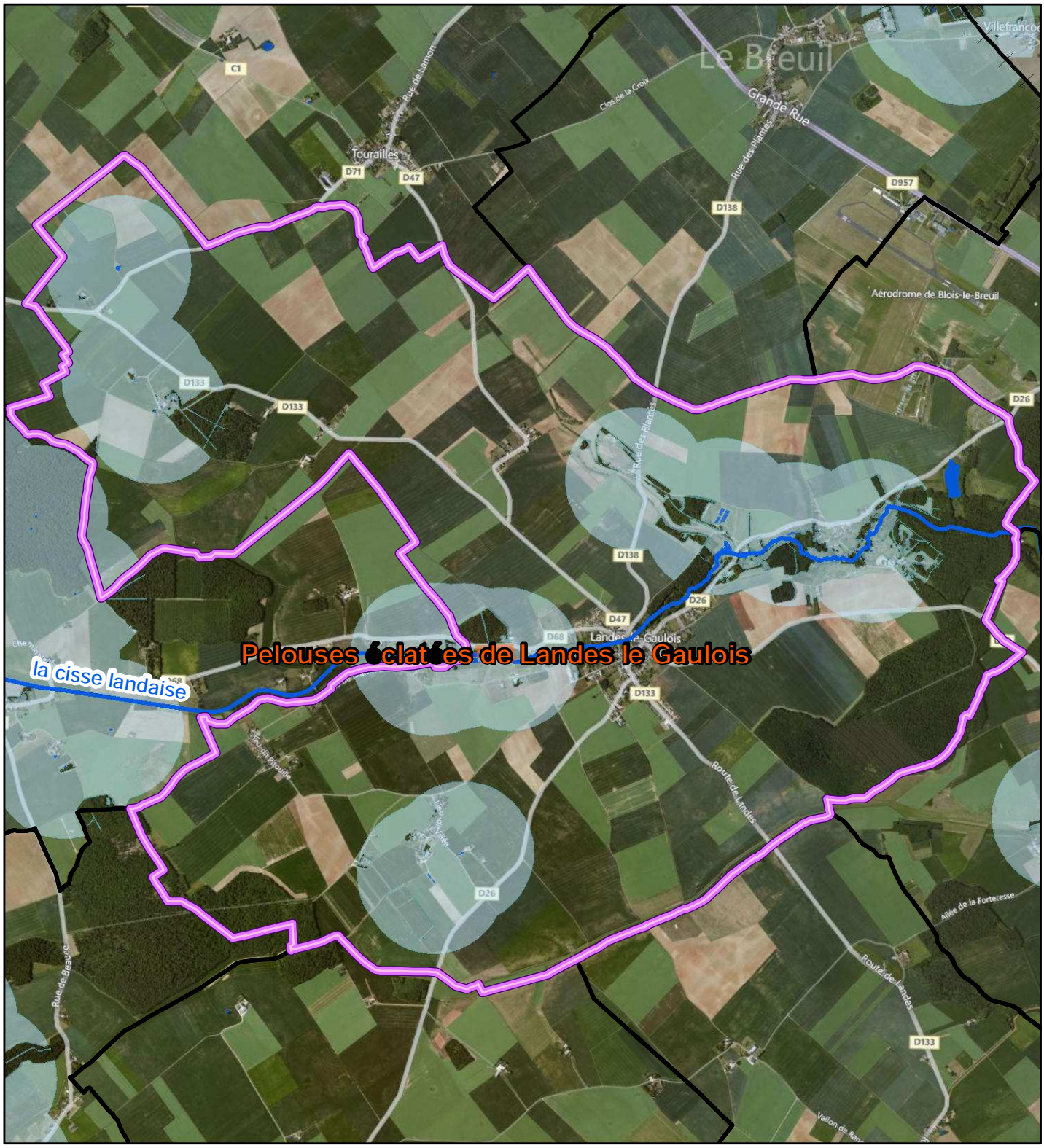

L gende

- Communes
- El ments de rep res
  - Autoroute A10
  - Route fort trafic traversant le R seau cologique
  - Voie ferr e
- Continuum forestier
  - Noyaux de biodiversit
  - Corridors ecologiques
- Continuum Ouvert/Semi-Ouvert
  - Noyaux de biodiversit
  - Corridors cologiques
- Continuum Aquatique/Humide
  - Noyaux de biodiversit
  - Zones d'extension

N
W E
S

Echelle

1:39 000

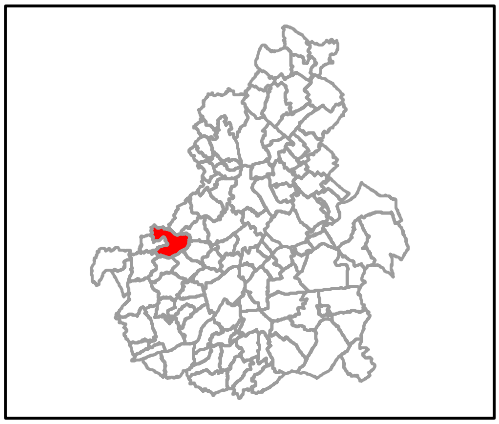

0 0,5 1 2 3 Kilom tres

R alis par le CDPNE Novembre 2011

Trame Verte et Bleue
Commune de Le Plessis-l' chelle

L gende

Communes

El ments de rep res

Autoroute A10

Route fort trafic traversant le R seau cologique

Voie ferr e

Continuum forestier

Noyaux de biodiversit

Corridors ecologiques

Continuum Ouvert/Semi-Ouvert

Noyaux de biodiversit

Corridors cologiques

Continuum Aquatique/Humide

Noyaux de biodiversit

Zones d'extension

N
W E
S

Echelle

1:28 000

0 0,35 0,7 1,4 2,1 Kilom tres

R alis par le CDPNE Novembre 2011

Trame Verte et Bleue
Commune de Les Montils

FORET DE RUSSY

le cosson

D751

le beuvron

la bi vre

le valaire

BOIS DE LA MOTTE ET BOIS BRULE

L gende

Communes

El ments de rep res

Autoroute A10

Route fort trafic traversant le R seau cologique

Voie ferr e

Continuum forestier

Noyaux de biodiversit

Corridors ecologiques

Continuum Ouvert/Semi-Ouvert

Noyaux de biodiversit

Corridors cologiques

Continuum Aquatique/Humide

Noyaux de biodiversit

Zones d'extension

N

W E

S

Echelle

1:25 000

0 0,3 0,6 1,2 1,8

Kilom tres

R alis par le CDPNE Novembre 2011

Trame Verte et Bleue
Commune de Lestiou

L gende

Communes

El ments de rep res

Autoroute A10

Route fort trafic traversant le R seau cologique

Voie ferr e

Continuum forestier

Noyaux de biodiversit

Corridors ecologiques

Continuum Ouvert/Semi-Ouvert

Noyaux de biodiversit

Corridors cologiques

Continuum Aquatique/Humide

Noyaux de biodiversit

Zones d'extension

N
W E
S

Echelle

1:27 000

0 0,35 0,7 1,4 2,1 Kilom tres

R alis par le CDPNE Novembre 2011

Trame Verte et Bleue
Commune de Lorges

FORET DE MARCHENOIR

la sixtre

L gende

Communes

El ments de rep res

Autoroute A10

Route fort trafic traversant le R seau cologique

Voie ferr e

Continuum forestier

Noyaux de biodiversit

Corridors ecologiques

Continuum Ouvert/Semi-Ouvert

Noyaux de biodiversit

Corridors cologiques

Continuum Aquatique/Humide

Noyaux de biodiversit

Zones d'extension

N
W E
S

Echelle

1:32 000

0 0,4 0,8 1,6 2,4 Kilom tres

R alis par le CDPNE Novembre 2011